



Limbažu novads, "Kupenas"

Projekts "Tūjas pie jūras" – idille jūras krastā, kluso ziemeļu mežu apskāvienos.


Zemes gabali atrodas aptuveni 800m attālumā no jūras, skaistā, priežu mežu ieskautā apvidū. Ekoloģiskais, modernais un ar ilgtspēju veidotais ciemats būs piemērots gan ģimenēm, gan individuālistiem. Atrodas Limbažu novadā, "Kupenās", 50 km attālumā no Rīgas.

Pieejamie īpašumu veidi

- ▶ Zemes gabals
- ▶ Zemes gabals ar māju
- ▶ Māja

Īpašumu platība

Piedāvājam izvēlēties zemes gabalu, uz kura iespējams izbūvēt māju pēc saviem ieskatiem, vai izvēlēties kādu no mūsu piedāvātajām





Pieejamās mājas

Ģimenei

platība m² x istabas, ideāli piemērota ģimenei ar bērniem.



Pārim vai individuālistiem

platība m² x istabas, skaistai dzīvē divvientulībā ārpus Rīgas.

Aleksandra Strode

aleksandra.strode@lnk-properties.lv
+371 2654 2595

www.tujaspiejas.lv

E K S P L I K Ā C I J A

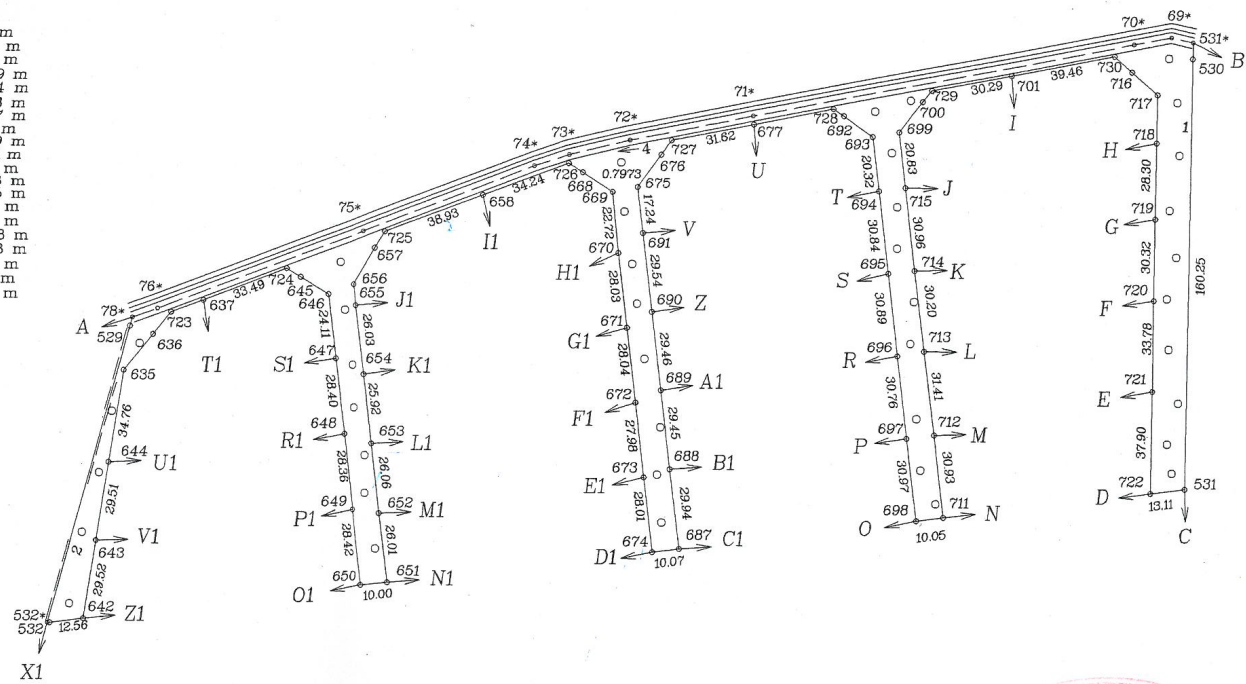
zemes lietošanas veidi												
Zemes robežbaltu Nr.	Kopplatība ha	tajā skaitā					Meži	Krumnāji	Purvi	Zem ūdeņiem	t.sk. Zem zivju dīķiem	t.sk. Zem ēkām un pagalmiem
		Arauzmeņi	Augļu dārzai	Pļavas	Ģenības	Zem ceļiem						
0.9331	-	-	-	-	-	0.7973	-	-	0.1358	-	-	-

Koordinātes (LKS - 92 TM) m=0.999607		
Nr.	X	Y
529	359283.60	524766.29
78*	359286.93	524767.12
76*	359290.21	524776.46
75*	359310.89	524854.20
74*	359343.07	524918.35
73*	359347.43	524931.24
72*	359352.81	524954.08
71*	359362.00	525000.43
70*	359388.31	525143.09
69*	359390.85	525157.31
531*	359389.03	525165.48
530	359383.00	525165.37
531	359222.84	525162.63
722	359221.32	525149.62
721	359258.20	525150.23
720	359292.97	525150.81
719	359323.27	525151.35
718	359351.55	525151.78
717	359369.55	525152.07
716	359378.09	525142.50
701	359376.79	525097.16
700	359366.96	525064.06
699	359355.60	525055.33
715	359334.92	525057.69
714	359304.18	525061.29
713	359274.20	525064.83
712	359243.01	525068.41
711	359212.30	525072.03
698	359211.14	525062.06
697	359241.86	525058.31
696	359272.41	525054.78
695	359303.10	525051.39
694	359333.73	525047.85
693	359353.90	525045.46
692	359361.80	525034.54
677	359358.77	525000.63
676	359347.41	524965.66
675	359335.39	524956.96

691	359318.27	524958.96
690	359288.94	524962.32
689	359259.70	524965.78
688	359230.44	524969.01
687	359200.74	524972.71
674	359199.58	524962.71
673	359227.39	524959.48
672	359255.18	524956.28
671	359283.02	524953.06
670	359310.85	524949.80
669	359333.44	524947.53
668	359340.77	524936.34
658	359332.32	524898.98
657	359312.55	524856.69
656	359299.07	524850.51
655	359291.30	524851.39
654	359265.46	524854.38
653	359239.73	524857.43
652	359213.86	524860.41
651	359188.03	524863.42
650	359166.88	524853.49
649	359215.09	524850.17
648	359243.26	524846.96
647	359271.45	524843.65
646	359295.39	524840.84
645	359301.74	524830.44
637	359293.39	524793.74
636	359280.64	524774.84
635	359267.22	524763.92
644	359232.93	524758.29
643	359203.82	524753.53
642	359174.70	524748.78
532	359173.25	524736.31
532*	359173.14	524735.37
730	359383.95	525135.95
729	359371.30	525087.39
728	359364.54	525030.75
727	359352.82	524969.58
726	359344.21	524931.07
725	359318.81	524862.48
724	359304.98	524825.15
723	359288.89	524781.57

Malu garumi

718 - 717	- 18.01 m
717 - 716	- 12.83 m
700 - 699	- 14.32 m
693 - 692	- 13.49 m
678 - 675	- 14.84 m
669 - 668	- 13.38 m
657 - 656	- 15.77 m
656 - 655	- 7.81 m
646 - 645	- 12.19 m
636 - 635	- 17.31 m
645 - 724	- 6.21 m
637 - 723	- 12.98 m
723 - 636	- 10.65 m
668 - 726	- 6.30 m
725 - 657	- 7.33 m
692 - 728	- 4.68 m
728 - 677	- 30.68 m
727 - 676	- 8.69 m
716 - 730	- 8.79 m
729 - 700	- 5.48 m



NEKUSTĀMĀ IPĀSUMA LIETOŠANAS TIESĪBU APGRŪTINĀJUMI
1.010103 - Rīgas jūras līča ierobežotas saimnieciskās darbības josta - 0.9331 ha



Ortofotokarte Nr. 4332-21
Konturu fotokartes Nr. 4056

ZVERINĀTS MERNIEKS RAIMONDS KOKINS Sertifikāts Nr.168		
Robežas uzmr.	17.12.2004.	R.Kokins

* - dabā nenostiprināti robežpunkti Platība ir 0.9331 ha

ROBEŽU APRAKSTS

- No A līdz B Skultes pagasta pašvaldība
- No B līdz C zemes īpašums Straumēni
- No C līdz D zemes īpašums Zvejnieklīgavas 2
- No D līdz E zemes īpašums Kupenas 37
- No E līdz F zemes īpašums Kupenas 35
- No F līdz G zemes īpašums Kupenas 33
- No G līdz H zemes īpašums Kupenas 31
- No H līdz I zemes īpašums Kupenas 29
- No I līdz J zemes īpašums Kupenas 28
- No J līdz K zemes īpašums Kupenas 30
- No K līdz L zemes īpašums Kupenas 32
- No L līdz M zemes īpašums Kupenas 34
- No M līdz N zemes īpašums Kupenas 36
- No N līdz O zemes īpašums Zvejnieklīgavas 2
- No O līdz P zemes īpašums Kupenas 27
- No P līdz R zemes īpašums Kupenas 25

- No R līdz S zemes īpašums Kupenas 23
- No S līdz T zemes īpašums Kupenas 21
- No T līdz U zemes īpašums Kupenas 19
- No U līdz V zemes īpašums Kupenas 18
- No V līdz Z zemes īpašums Kupenas 20
- No Z līdz A1 zemes īpašums Kupenas 22
- No A1 līdz B1 zemes īpašums Kupenas 24
- No B1 līdz C1 zemes īpašums Kupenas 26
- No C1 līdz D1 zemes īpašums Zvejnieklīgavas 2
- No D1 līdz E1 zemes īpašums Kupenas 17
- No E1 līdz F1 zemes īpašums Kupenas 15
- No F1 līdz G1 zemes īpašums Kupenas 13
- No G1 līdz H1 zemes īpašums Kupenas 11
- No H1 līdz I1 zemes īpašums Kupenas 9
- No I1 līdz J1 zemes īpašums Kupenas 8
- No J1 līdz K1 zemes īpašums Kupenas 10

- No K1 līdz L1 zemes īpašums Kupenas 12
- No L1 līdz M1 zemes īpašums Kupenas 14
- No M1 līdz N1 zemes īpašums Kupenas 16
- No N1 līdz O1 zemes īpašums Zvejnieklīgavas 2
- No O1 līdz P1 zemes īpašums Kupenas 6
- No P1 līdz R1 zemes īpašums Kupenas 4
- No R1 līdz S1 zemes īpašums Kupenas 3
- No S1 līdz T1 zemes īpašums Kupenas 2
- No T1 līdz U1 zemes īpašums Kupenas 1
- No U1 līdz V1 zemes īpašums Kupenas 5
- No V1 līdz Z1 zemes īpašums Kupenas 7
- No Z1 līdz X1 zemes īpašums Zvejnieklīgavas 2
- No X1 līdz A zemes īpašums Kropkalni

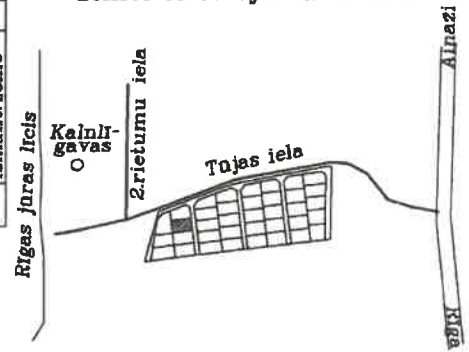
M 1:2000

E K S P L I K Ā C I J A

zemes lietošanas veidi

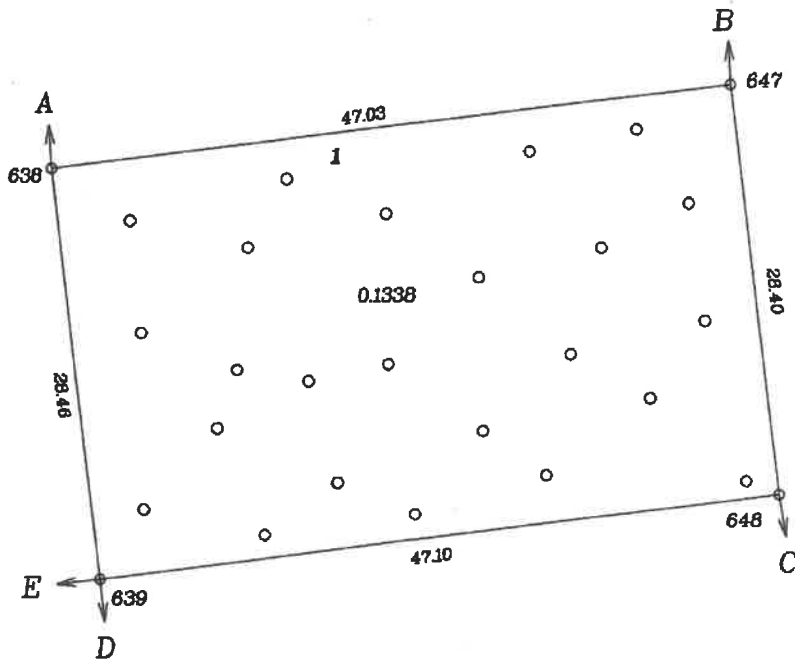
Zemes nogabalu Nr.	Kopplatība ha	tāja skaita					Meži	Krumāji	Purvi	Zem udeplēm	Zem zivju dīķiem	Zem akām un pagalmiem	Zem ceļiem	Pārējās zemes	Meiortēta lauksaimniecībā izmant. zeme
		Lauksaimn. izmant. zeme	Arauzeme	Augļu dārzi	Pļavas	Ganības									
0.1338	-	-	-	-	-	0.1338	-	-	-	-	-	-	-	-	

Zemes izvietojuma shēma



Koordinātes (LKS - 92 TM) m-0.999607		
Nr.	X	Y
638	359286.07	524796.94
647	359271.45	524843.65
648	359243.26	524846.96
639	359237.80	524800.20

Platība ir 0.1338 ha



2004-02-21
R. Kokins

NEKUSTĀMĀ IPAŠUMA LIETOŠANAS TIESĪBU APGRŪTINĀJUMI
1. 010103 - Rīgas jūras līča ierobežotas saimnieciskās darbības josla - 0.1338 ha

ROBEŽU APRAKSTS

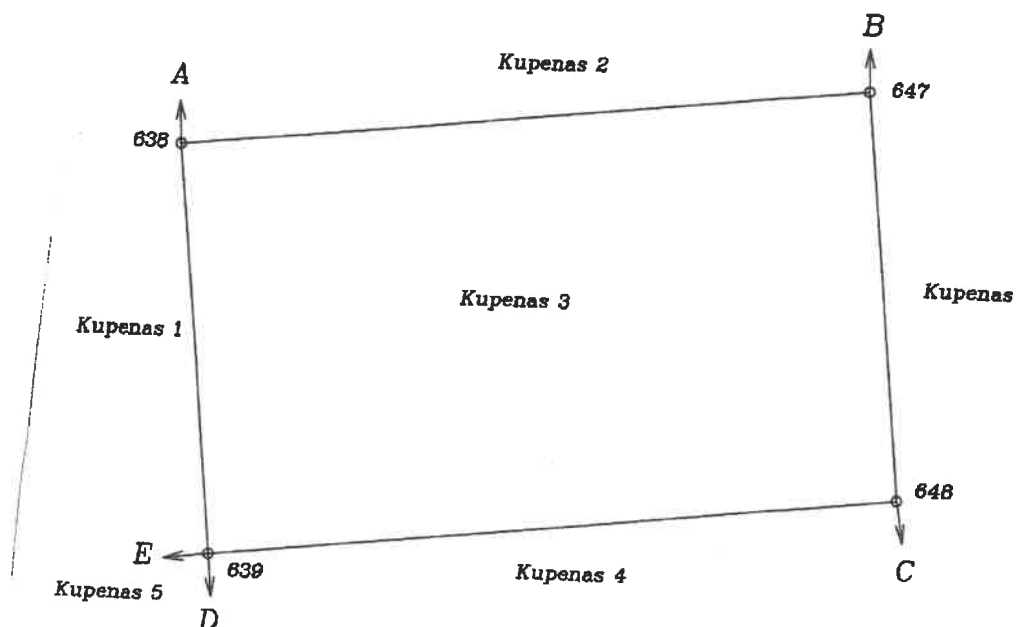
- No A līdz B zemes īpašums Kūpenas 2
- No B līdz C zemes īpašums Kūpenas
- No C līdz D zemes īpašums Kūpenas 4
- No D līdz E zemes īpašums Kūpenas 5
- No E līdz A zemes īpašums Kūpenas 1

Ortofotokarte Nr. 4331-25
Kontūru fotokartes Nr. 4056

ZVĒRINĀTS MĒRNIKIS RAIMONDS KOKINS Sertifikāts Nr. 168		
Robežas uzņēm.	17.12.2004.	R.Kokins

M 1:500

Zemes robežu shēma



Robežu apraksts

638-647-648-639-638—pa sauszemes līnijām

Robežzīmju apraksts

mc-638;647;648;639

Robežas dabā zināmas un iebildumu nav.

Īpašnieks. apņemas saglabāt robežzīmes un izveidot aprakumu līdz 30.01.2005.

Īpašuma Kupenas un Kupenas 1-37 īpašnieks _____ /V.Azarova/

Skultes pagasta pārstāvis _____ /A.Čerpakovska/

Zvērināts mēmiņš _____ /R.Kokins /